

**Katastrální území:**  
Švařec 669601

**Katastrální území:**  
**Koroužné 669598**

347/3  
 Bojanovská Jitka  
 <PUPFL>

586/10  
Bojanovská Jitka

348/2  
Kraj Vysocina  
(Kraj)


56/12  
Vysočina

356/1  
Fučíková Hana  
<ZPF>

34/5  
DŘEVO Koroužné s.r.o.

34/2  
DŘEVO Koroužné s.r.o.

432  
DŘEVO Koroužné s.r.o.



- STÁVAJÍCÍ ZAMĚŘENÝ STA

- STÁVAJÍCÍ ZAMĚŘENÝ STA

**NOV. 25**

- NOVA STAV

– ZATÍMNÍ STAV

- HRANICE PARCELI KATASTR

### THIOXIME PAROLE KATAST

- TRVALÝ ZÁBOR

- DOČASNÝ ZÁBOR = OBVOD



 DOČASNÝ ZÁBO

 KŮPENÍ STROMŮ

 RACENT STROM

# DUSP

Souřadnicový systém: S - JTS  
Výškový systém: Bpv

Hlavní inženýr projektu:	Ing. Jaromír RUŠAR			Majdalenky 19, 638 00 Brno		
Zodpovědný projektant:	Ing. Květoslav RUŠAR			Tel., fax: 545 222 037		
Vypracoval:	Miloslav Švestka			E-mail: info@rusar.cz		
Kontroloval:	Ing. Radoslav HOLÝ					
Kraj:	Vysočina	Datum:	11 / 2021			
Zadavatel:	Kraj Vysočina	Formát:	6 A4			
Název akce:	II/387 Koroužné, opěrná zeď, PD		Měřítko:	1:200		
			Účel:	DUSP		
			Čís.zakáz.:	48 - 2021		
			Archivní čís.:	18 - 2021		
Název přílohy:	KATASTRÁLNÍ SITUACE		Čís.soupravy:	Čís. přílohy: C.2.2		